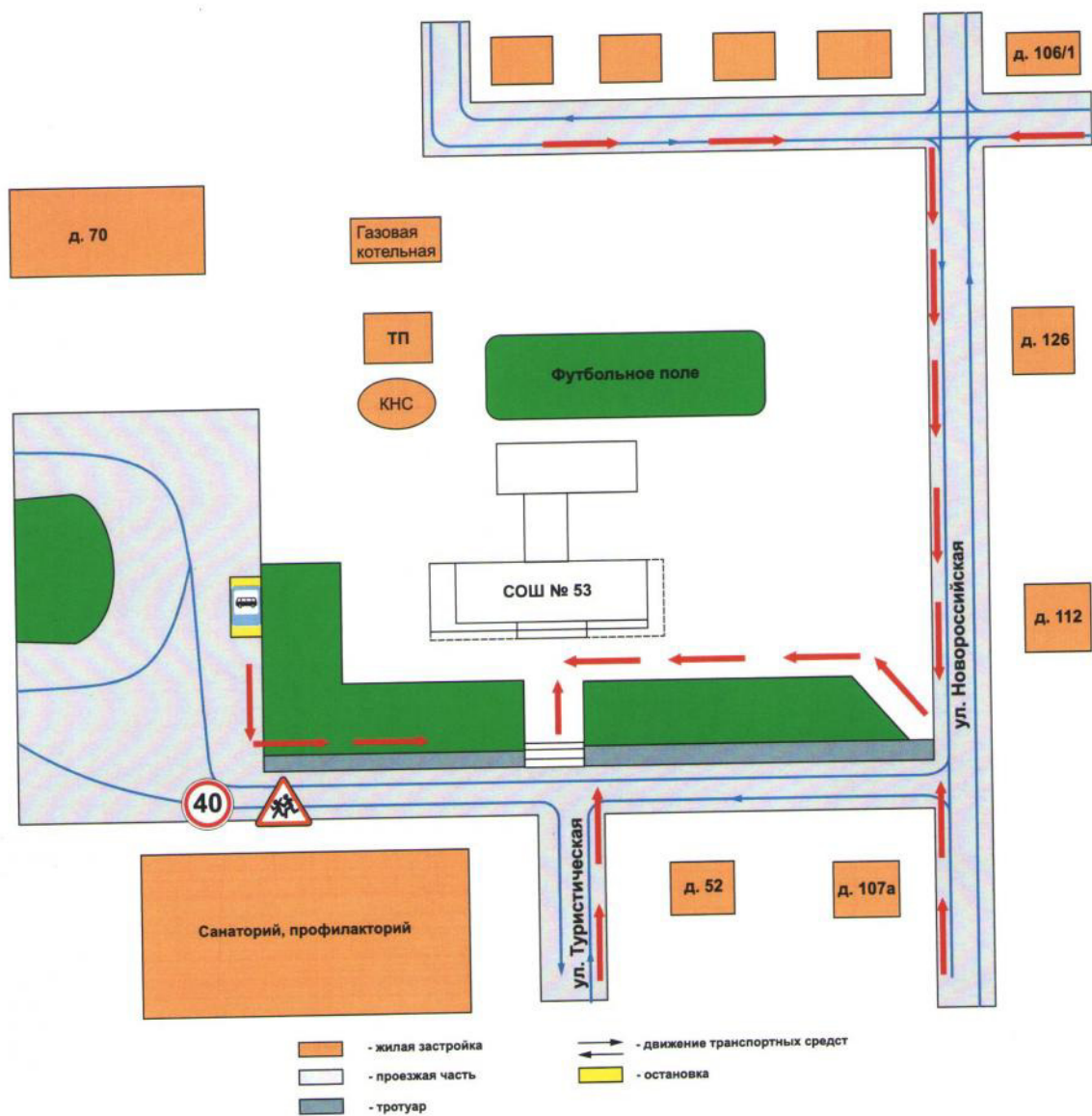


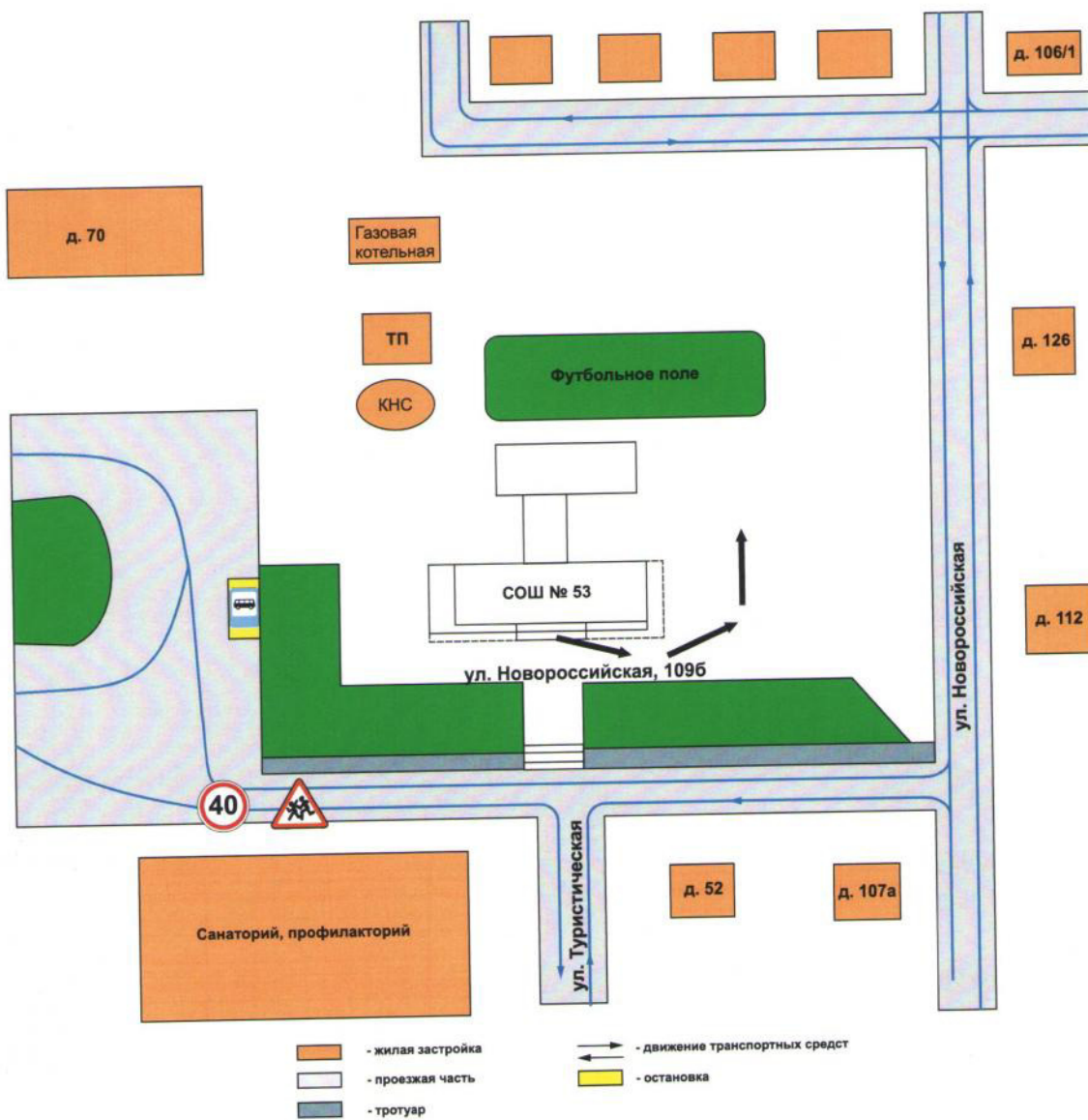
# I. План-схема образовательного учреждения

## 1. Район расположения образовательного учреждения, пути движения транспортных средств и детей (обучающихся, воспитанников)



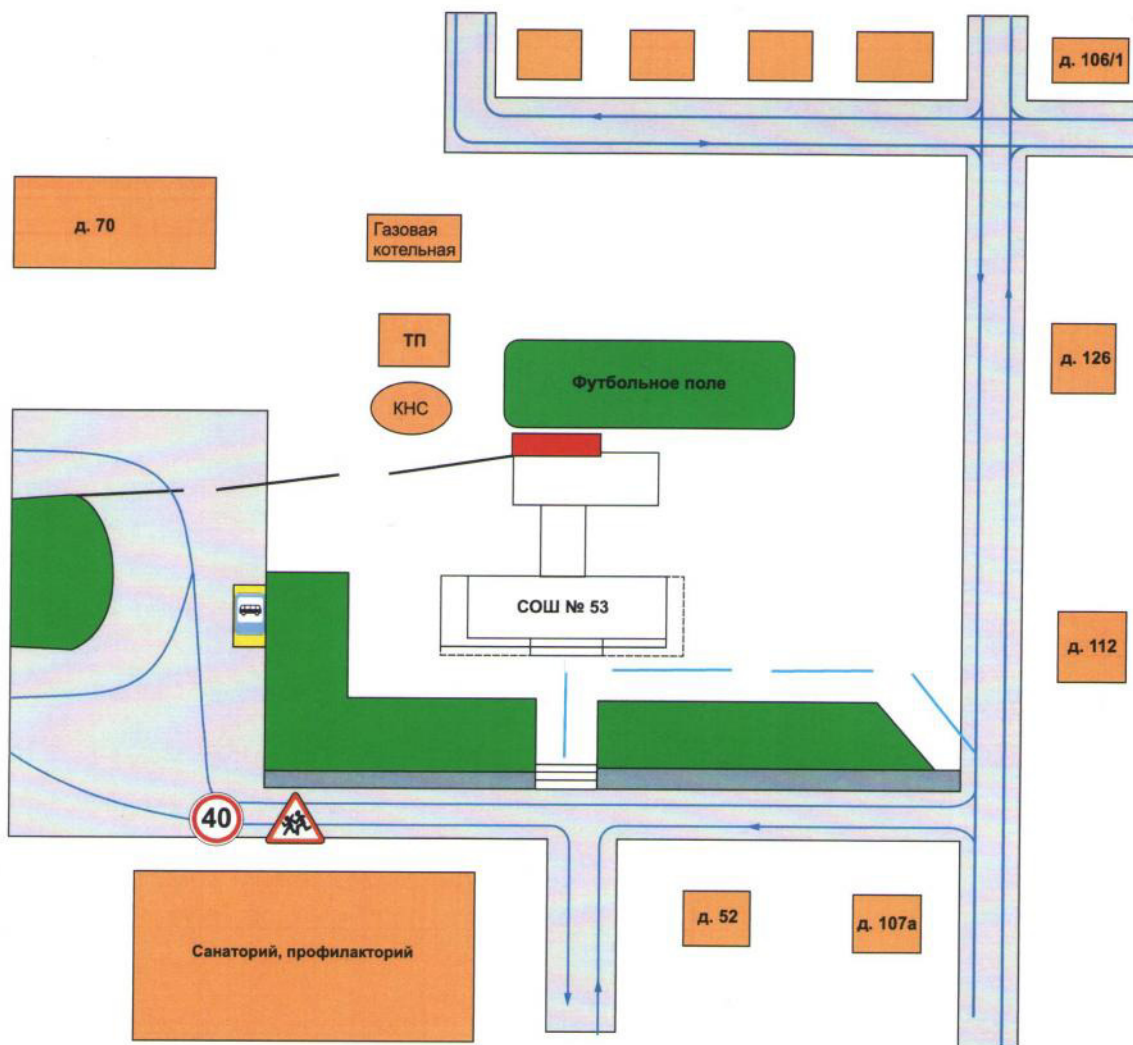
→ Маршрут движения детей

## 2. Маршруты движения организованных групп детей от образовательного учреждения к стадиону, парку или спортивно-оздоровительному комплексу



— Движение организованных групп детей к школьному стадиону

### 3. Пути движения транспортных средств к местам разгрузки/погрузки и рекомендуемые безопасные пути передвижения детей по территории образовательного учреждения



- жилая застройка
- проезжая часть
- тротуар
- движение транспортных средств
- движение детей
- остановка

— Движение грузового транспорта

— Движение детей

■ Место разгрузки/погрузки